

**Agenzia del Territorio  
CATASTO FABBRICATI  
Ufficio Provinciale di  
Pistoia**

Dichiarazione protocollo n. PT0055983 del 25/05/2005

Planimetria di u.i.u. in Comune di Pescia

Via Del Diaccio

civ. 14

Identificativi Catastali:

Sezione:

Foglio: 81

Particella: 369

Subalterno: 2

Compilata da:  
Nicastro Nicola

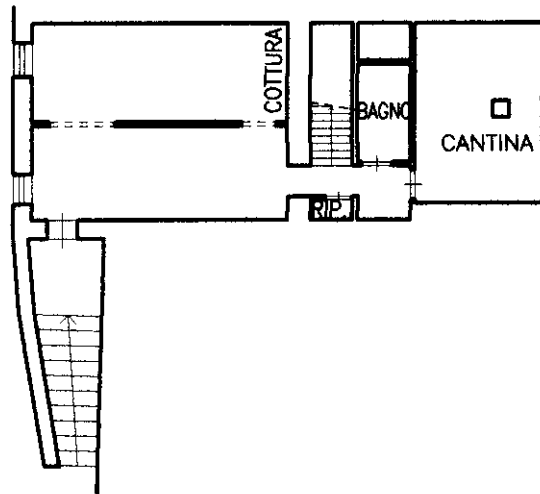
Iscritto all'albo:  
Geometri

Prov. Pistoia

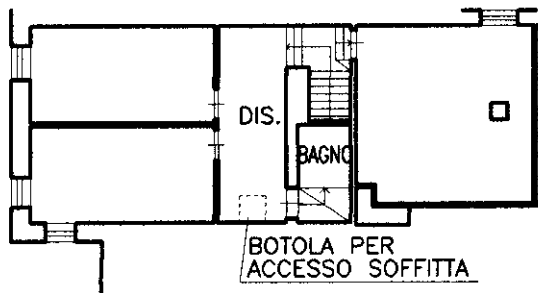
N. 1250

Scheda n. 1

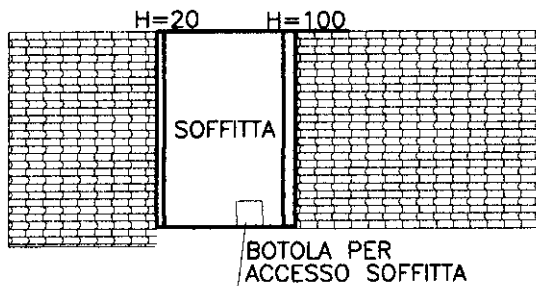
Scala 1:200



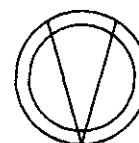
PIANO PRIMO H= 270



PIANO SECONDO H= 300



SOFFITTA Hmedia= 60



NORD

Ultima planimetria in atti

Catasto dei Fabbricati - Situazione al 02/07/2026 - Comune di PESCIA(G491) - < Foglio 81 - Particella 369 - Subalterno 2 >  
VIA DEL DIACCIO n. 14 Piano 1-2